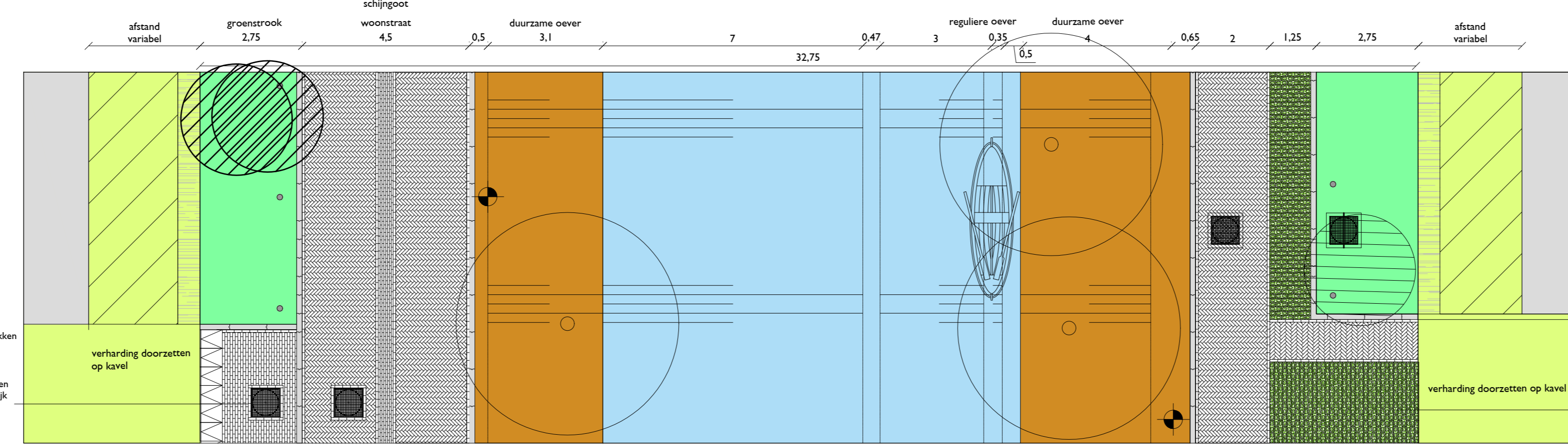
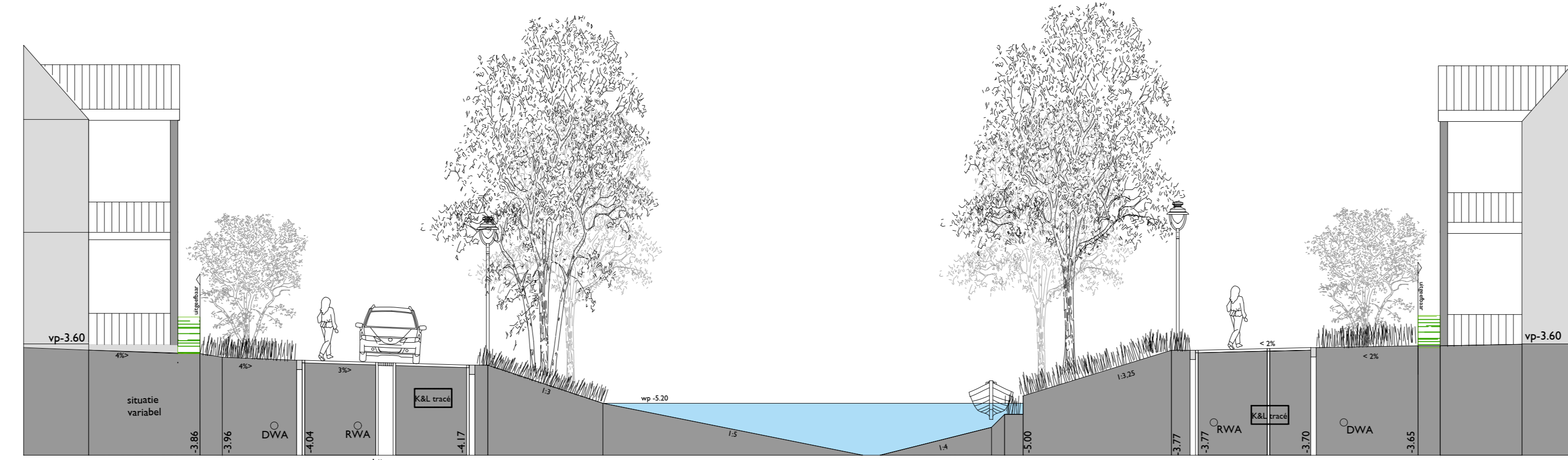
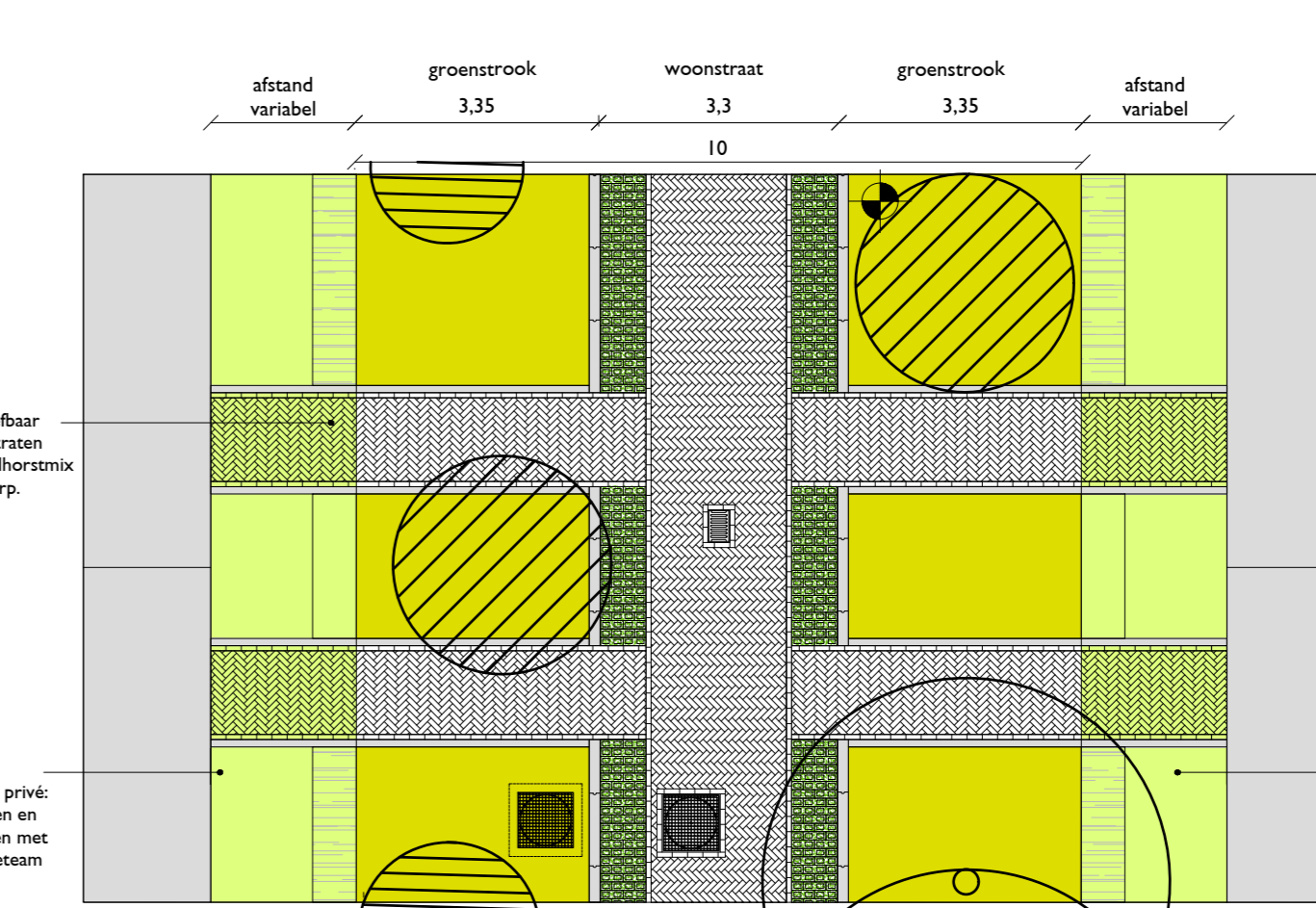


Profiel: F-F'
Woonstraat Kievitstocht



Profiel: G-G'
Overgang Dorpshart-Eilanden (auto-toegankelijk)

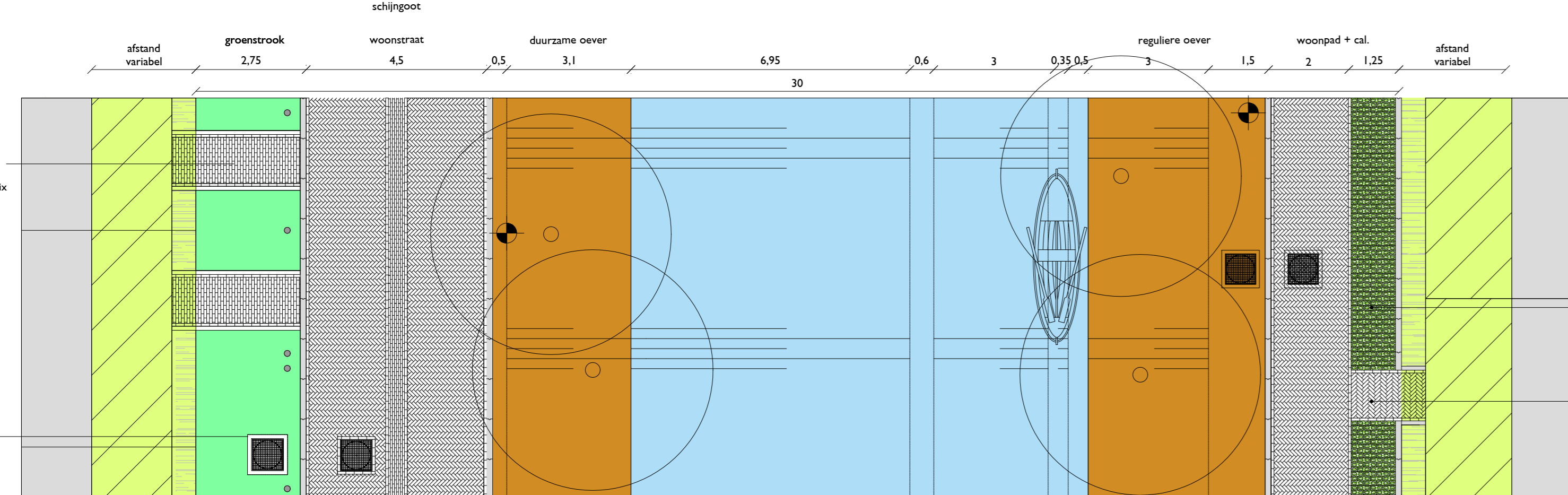
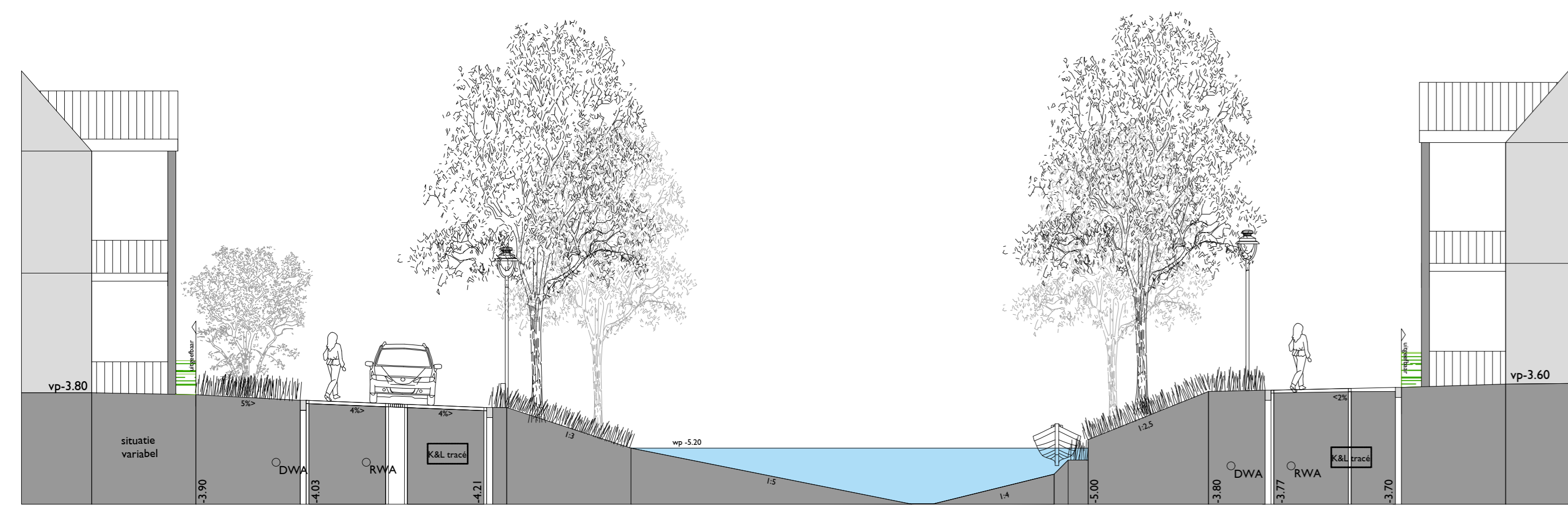


Profiel: J-J'
Woonpad

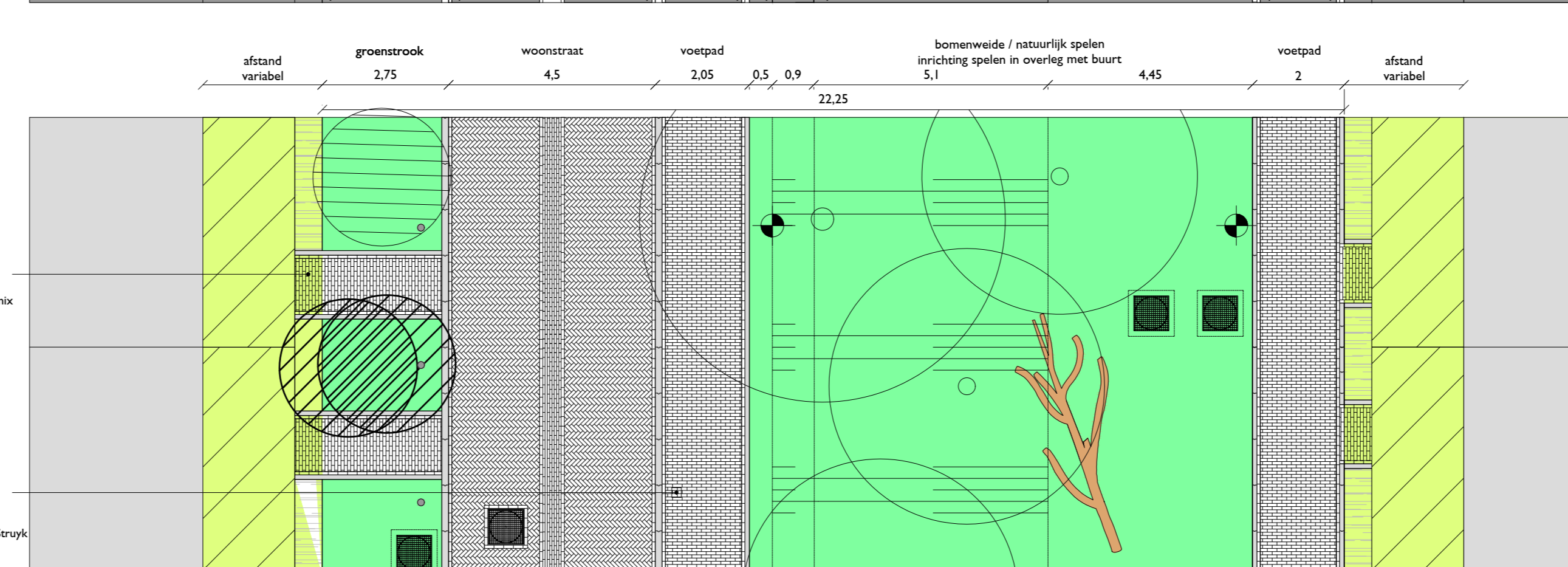
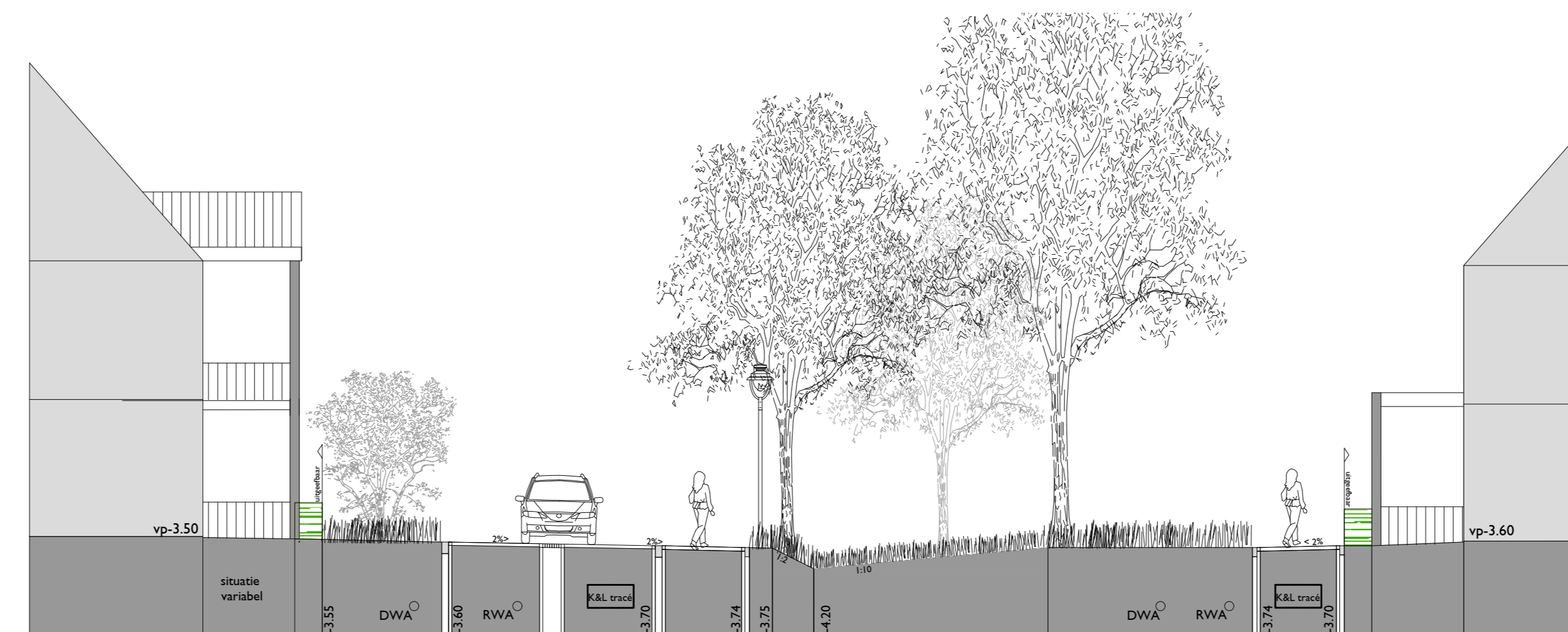
LEGENDA:

- water
- uitgifte kavel
- gebouw
- extensief gras, grasmengsel n.t.b. beheer: op gewenst beeld
- bodembedekkende heesters zie plankaart voor soorten
- oever vegetatie beheer: op gewenst beeld
- haag, uitgebaar, minimaal 0,60m breed
- straatbaksteen, df, keperverband
- straatbaksteen, df, halfsteensverband
- moigoot met straatkolk straatbaksteen, 3 stroken w/f
- parkeerplaats NCB grasklinker, type 1 en 2
- opstelplaats mini-containers d.m.v. NCB grasklinkers type 1
- paaltop armatuur type: Albany, Schreder
- inspectieput Note: buiten de moigoot
- vloender, 2x5m en 3x5m, SavePlastic zwart
- anti parkeerpad, kastanjehout, Ø 14-18cm, hoogte 0,60m + maaiveld
- heesters, diverse soorten, zie beplantingsplan voor soorten
- bomen, diverse soorten, zie beplantingsplan voor soorten
- boom, geknot, zie beplantingsplan voor soort

NOTE: huisaansluitingen via inrit of voetpad naar de voordeur



Profiel: H-H'
Overgang Dorpshart-Eilanden (voetgangers en calamiteiten)
Aandachtspunt: afstand tussen entreepaden afstemmen op afmeting NCB-steen.



Profiel: I-I'
Bomenweide

Note: hoogtepeilen variabel. Ingetekende hoogtepeilen gelden ter hoogte van profiel. Zie plankaart voor locatie profielen

PROJECT	Nobelhorst
onderdeel	principe profielen (F t/m J) IP Bouwveld 17
opdrachtgever	Gemeente Almere
architect	
projectnummer	1791
bladnummer	2 van 4
schaal	1:100
datum	03-06-2022
behoort bij	
bestandsnaam	_BL_1791_220302_profielen en details
gewijzigd dd	03-06-2022