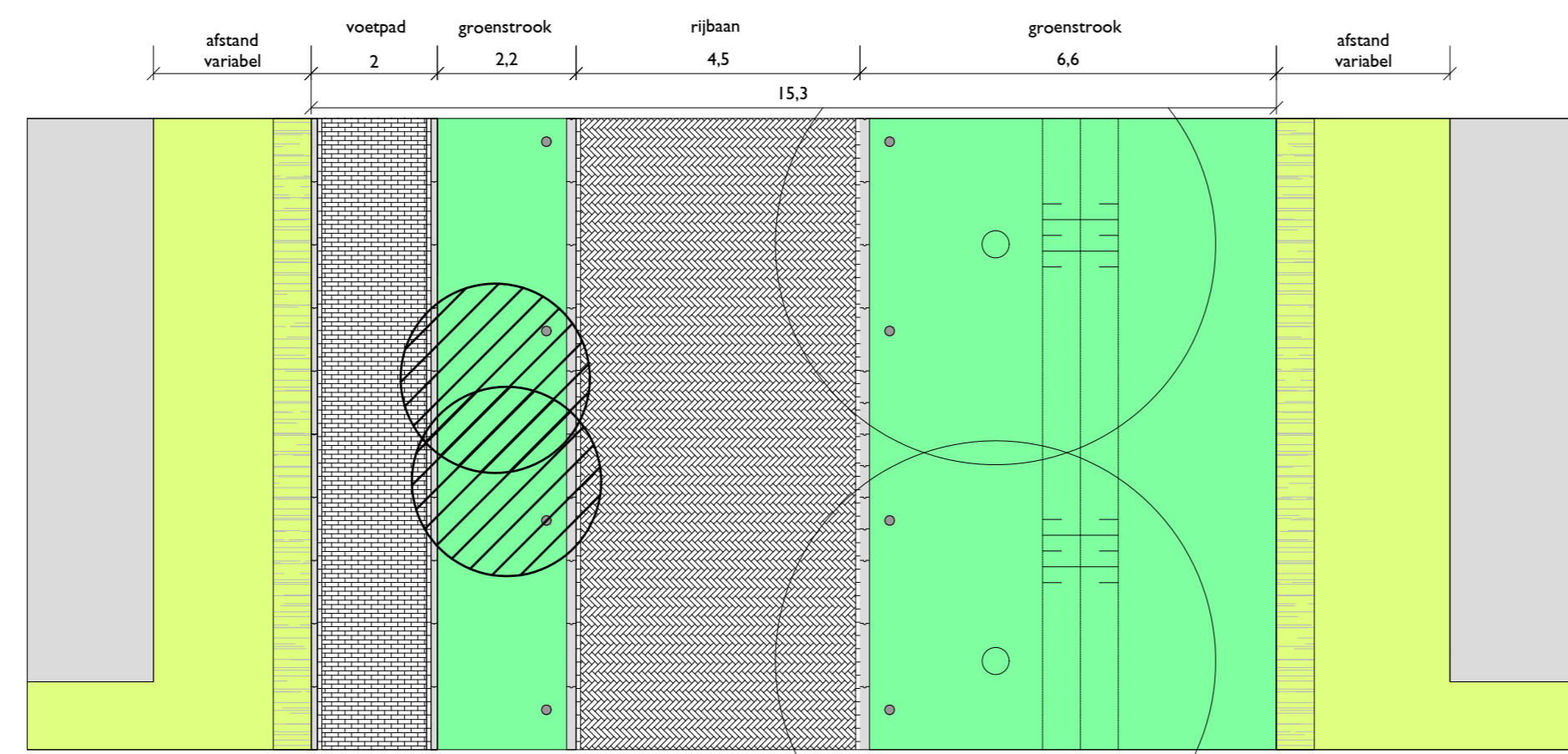
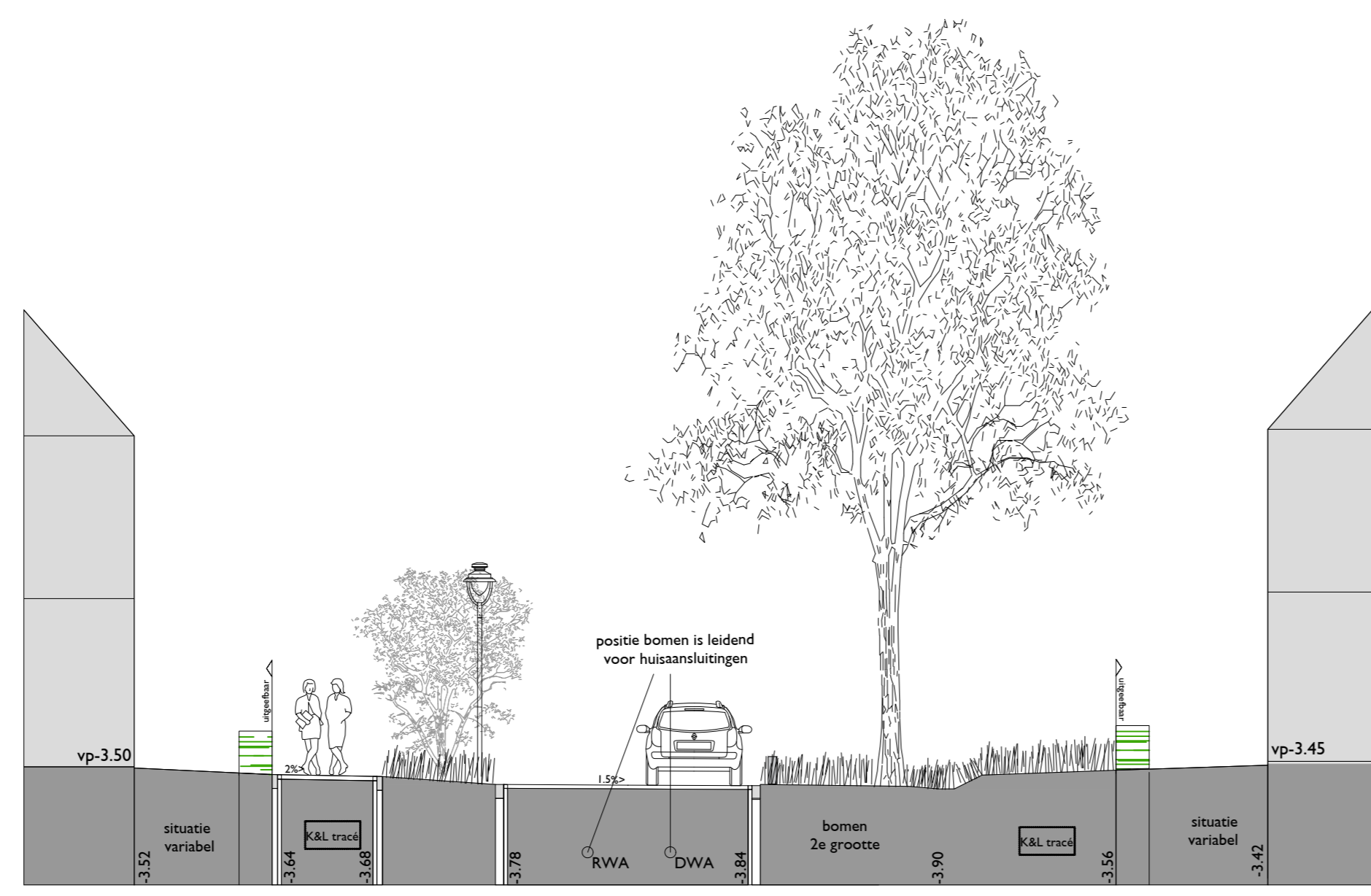
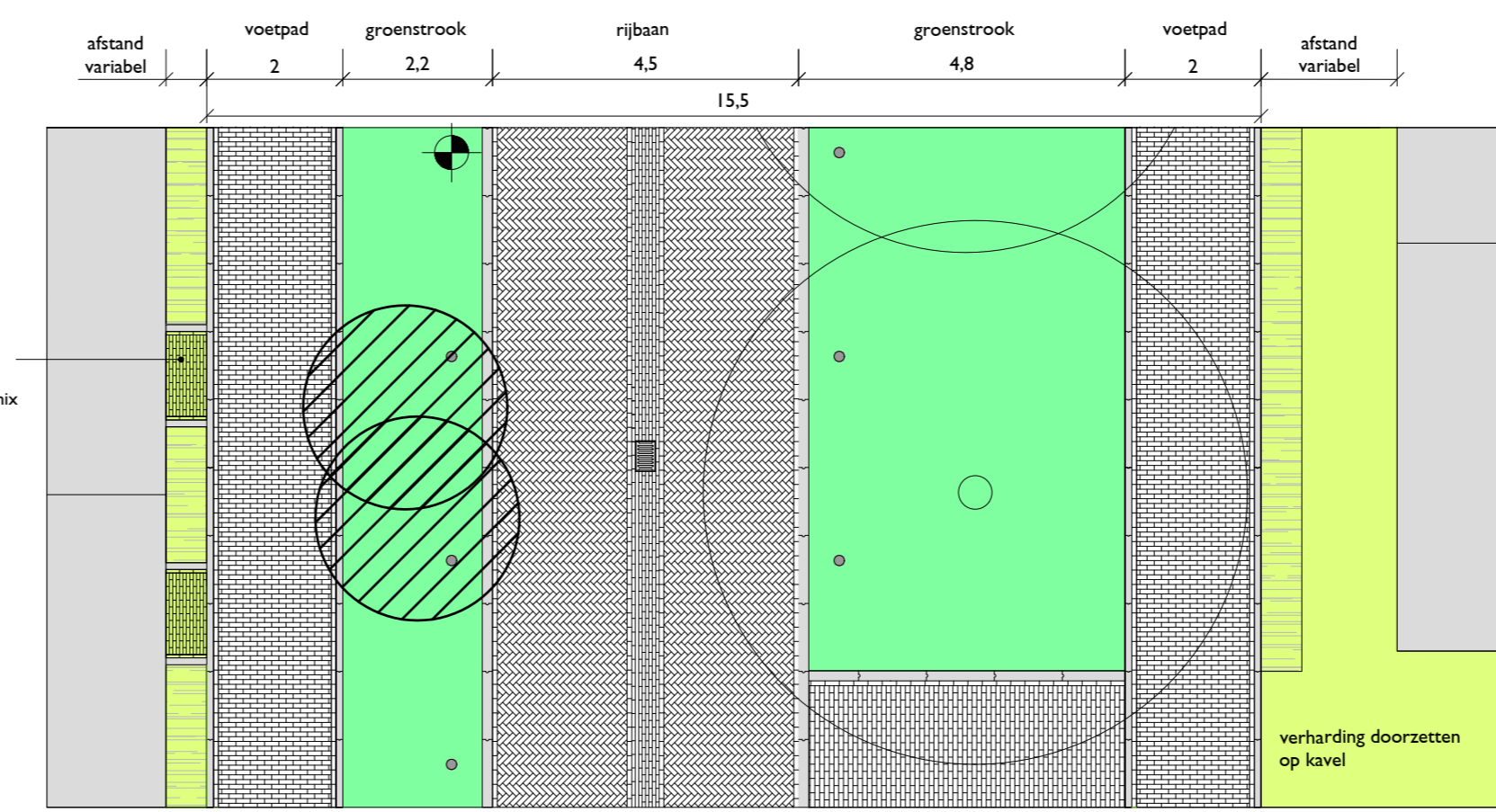
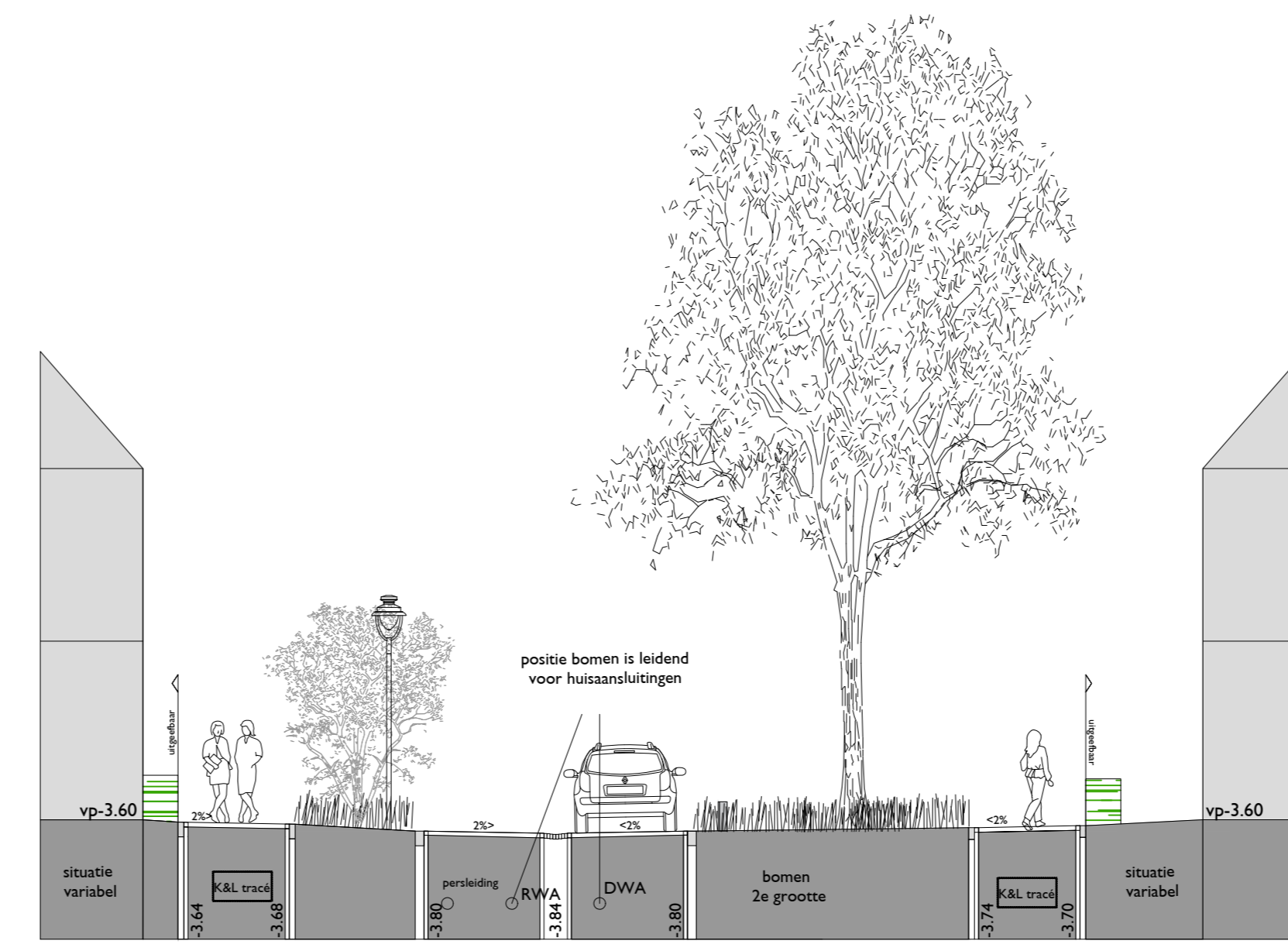


Profiel: A-A'
Hoofdstructuur

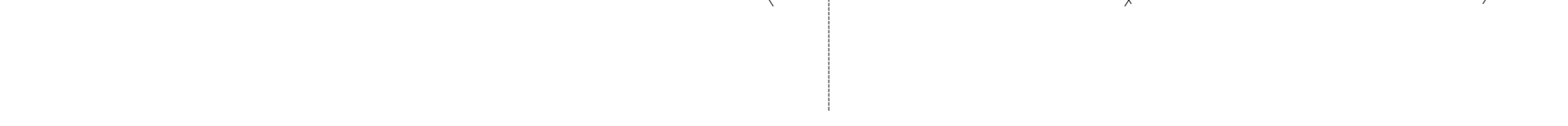
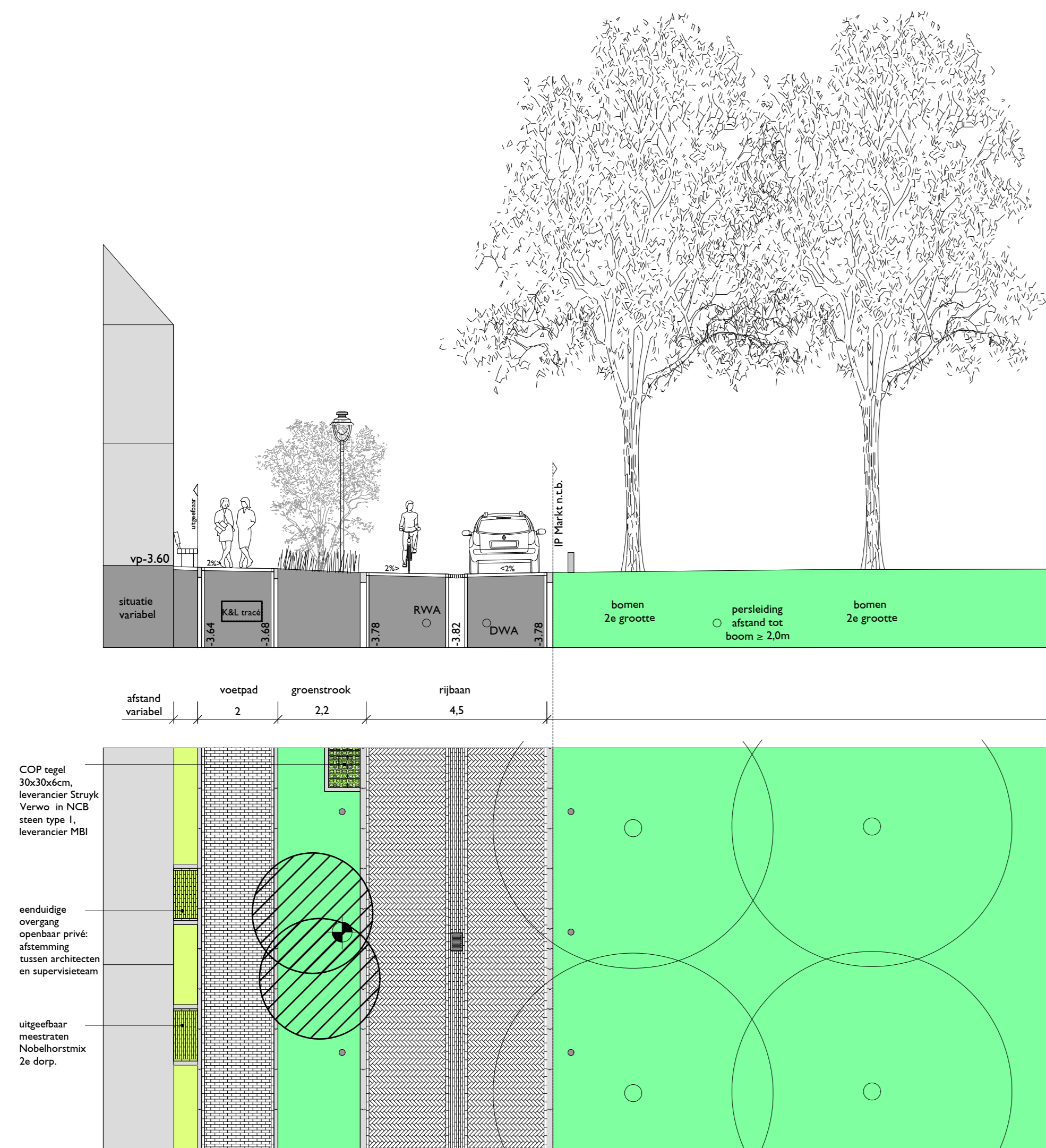


Profiel: B-B'
Hoofdstructuur Laan Noord



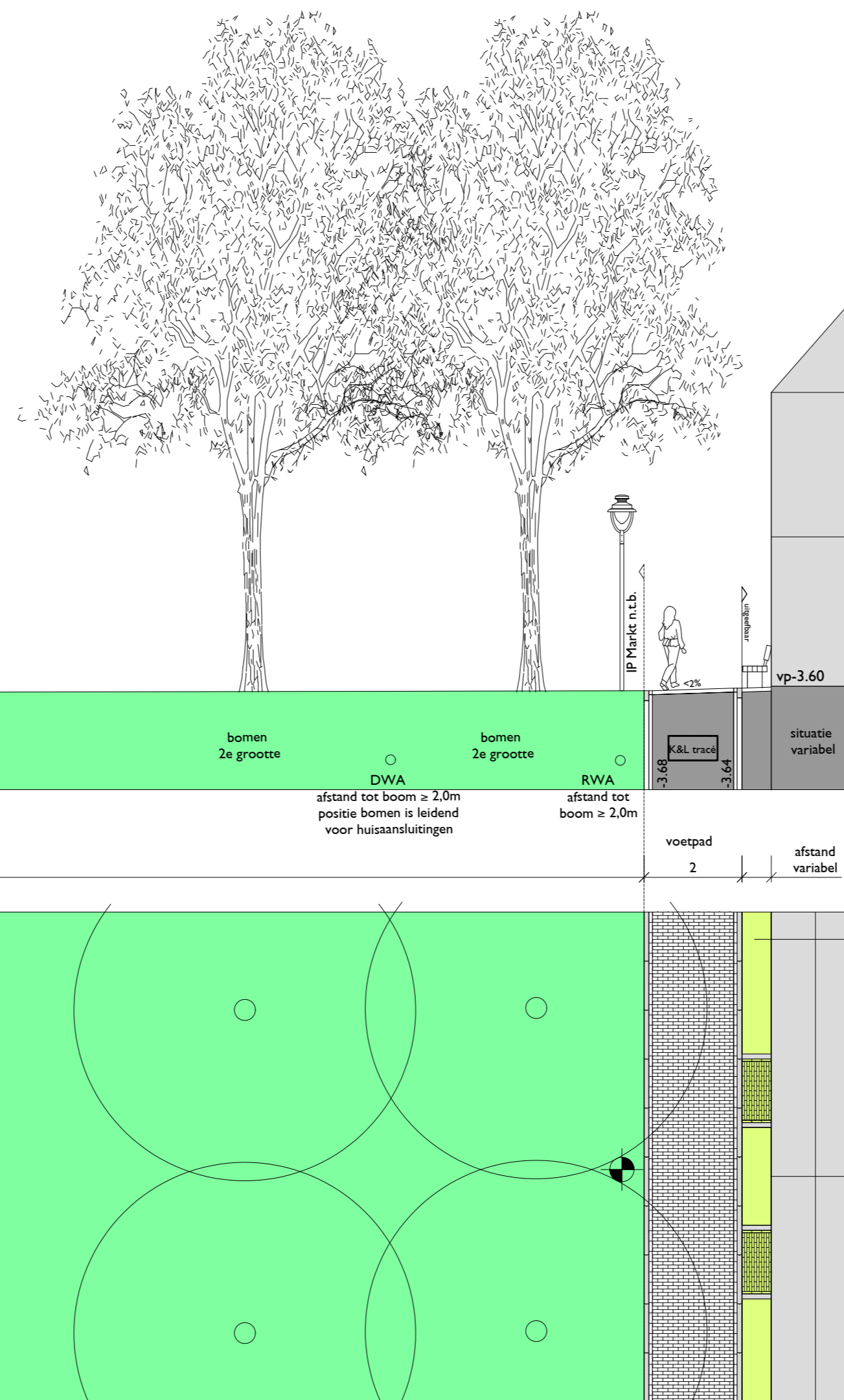
Profiel: C-C'
Hoofdstructuur Laan Zuid

- LEGENDA:
- water
 - uitgifte kavel
 - gebouw
 - extensief gras, grasmengsel n.t.b. beheer: op gewenst beeld
 - bodembedekkende heesters zie plankart voor soorten
 - over vegetatie beheer: op gewenst beeld
 - haag, uitgebaar, minimaal 0,60m breed
 - straatbaksteen, df, keperverband
 - straatbaksteen, df, halfsteensverband
 - moloop met straatklok straatbaksteen, 8 strekken wf
 - parkeerplaats NCB graslinker, type 1 en 2
 - opstelplaats mini-containers d.m.v. NCB graslinker type 1
 - paaltop armatuur type: Albany, Schreder
 - inspectieput Note: buiten de moloop
 - vlinder, 2x5m en 3x5m, SavePlastic zwart
 - anti parkeerpaal, kastanjehout, Ø 14-18cm, hoogte 0,60m + maaiveld
 - heesters, diverse soorten, zie beplantingsplan voor soorten
 - bomen, diverse soorten, zie beplantingsplan voor soorten
 - boom, geknot, zie beplantingsplan voor soort
- NOTE: huisaansluitingen via inrit of voetpad naar de voordeur

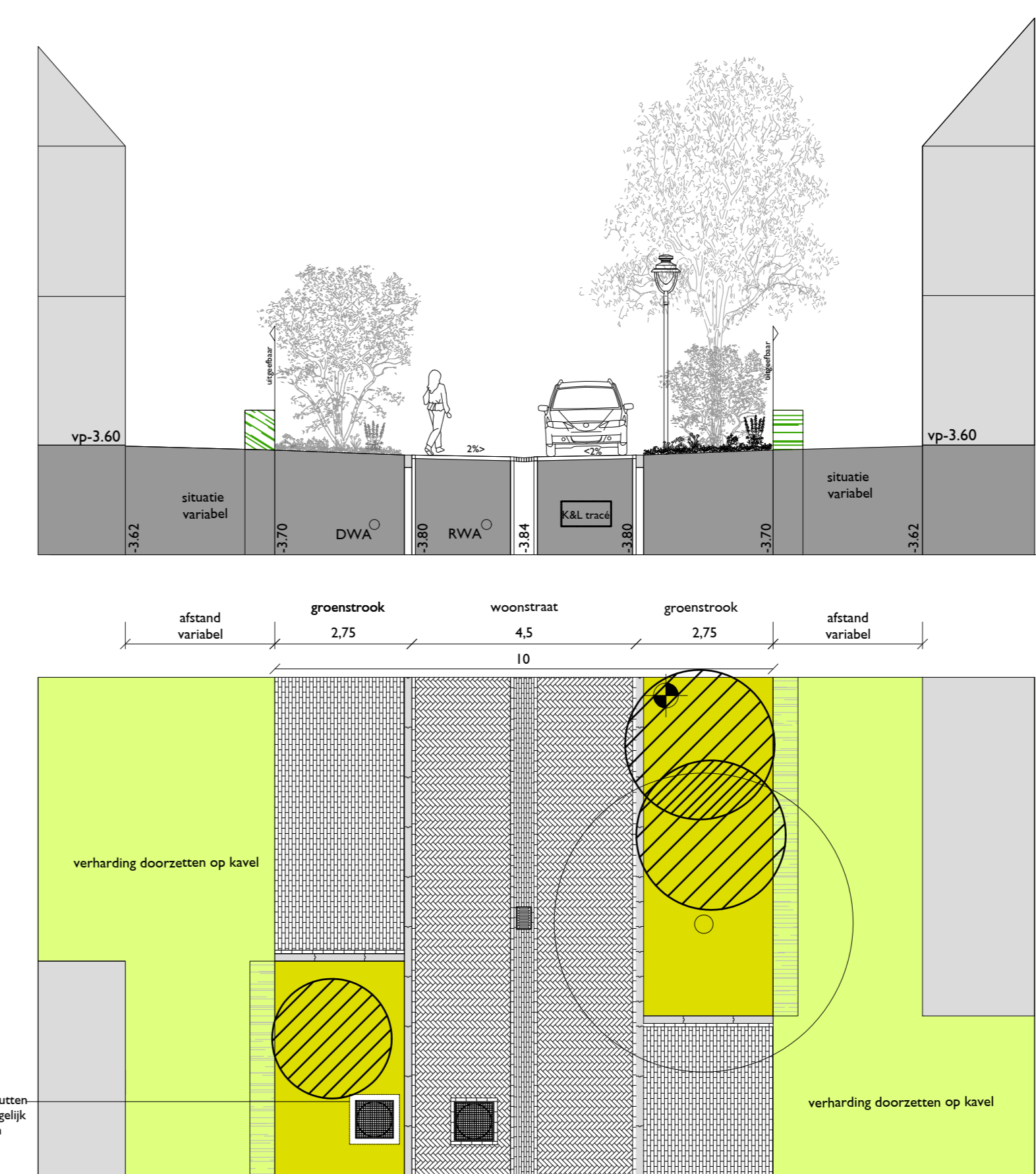


Profiel: D-D'
Markt

IP Markt volgt zodra uitgangspunten helder zijn. Positie bomen lgt vast volgens IP bij uitwerking Markt



Profiel: E-E'
Woonstraat



Note: hoogtepeilen variabel. Ingetekende hoogtepeilen gelden ter hoogte van profiel. Zie plankart voor locatie profielen

PROJECT	Nobelhorst
onderdeel	principe profielen (A t/m E) IP Bouwveld 17
opdrachtgever	Gemeente Almere
architect	
projectnummer	1791
bladnummer	1 van 4
schaal	1:100
datum	03-06-2022
behoort bij	
bestandsnaam	_BL_1791_220302_profielen en details
gewijzigd dd.	03-06-2022